



Merkblatt 80

Google Earth und Telefonbücher im Internet

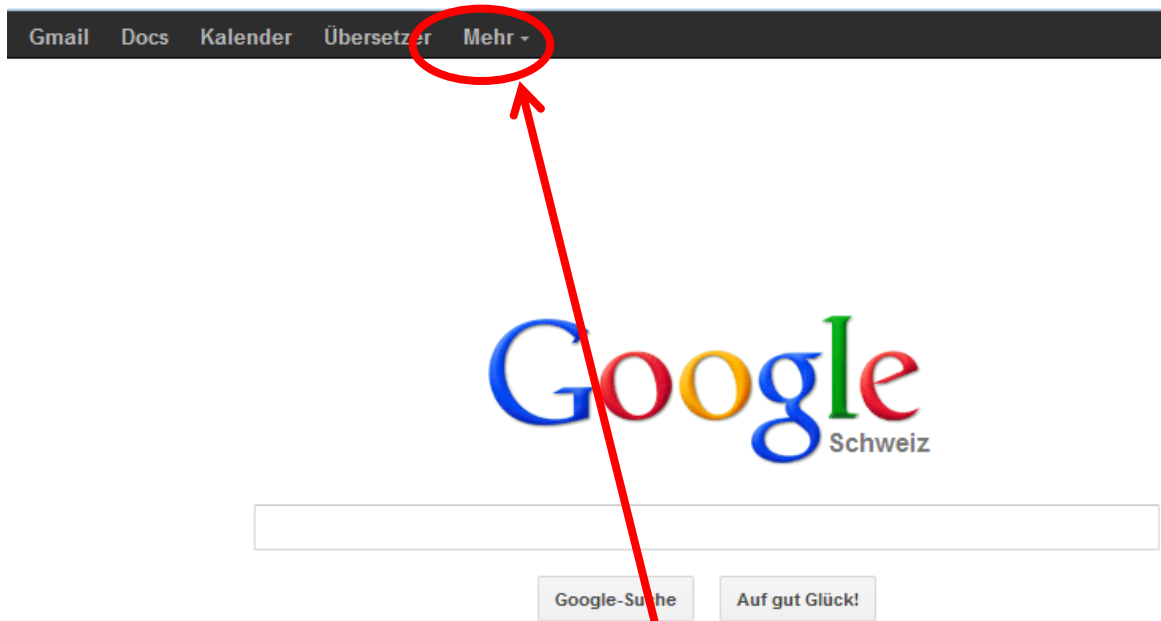
Google Earth ist ein virtueller Globus.

Das schreibt Google dazu:

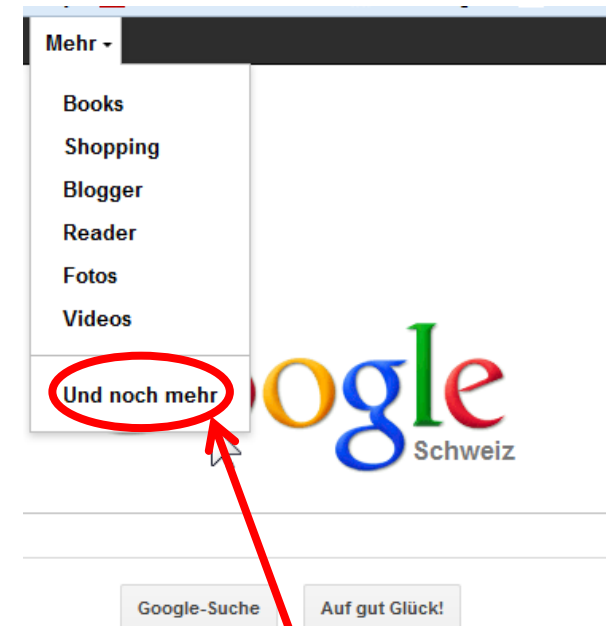
Die Welt entdecken ist jetzt so einfach!

Begeben Sie sich auf eine virtuelle Reise an jeden beliebigen Ort auf der Erde. Sehen Sie sich 3D-Gebäude, Bilder und Geländedeformationen an. Erkunden Sie Städte, interessante Orte, lokale Geschäfte und vieles mehr.

Google Earth auf seinen PC laden



Auf der Google Startseite auf „**Mehr**“ klicken



Unter „**Mehr**“ auf „**Und noch mehr**“



Maps Mobile

Rufen Sie Karten und Ihren Standort ab und erhalten Sie Routen auf Ihr Telefon



Bildersuche

Bilder im Web finden



Videosuche

Videos im Web finden



Google Earth

Entdecken Sie die Welt von Ihrem Computer aus

Scrollen bis „**Google Earth**“ erscheint.
Link anklicken

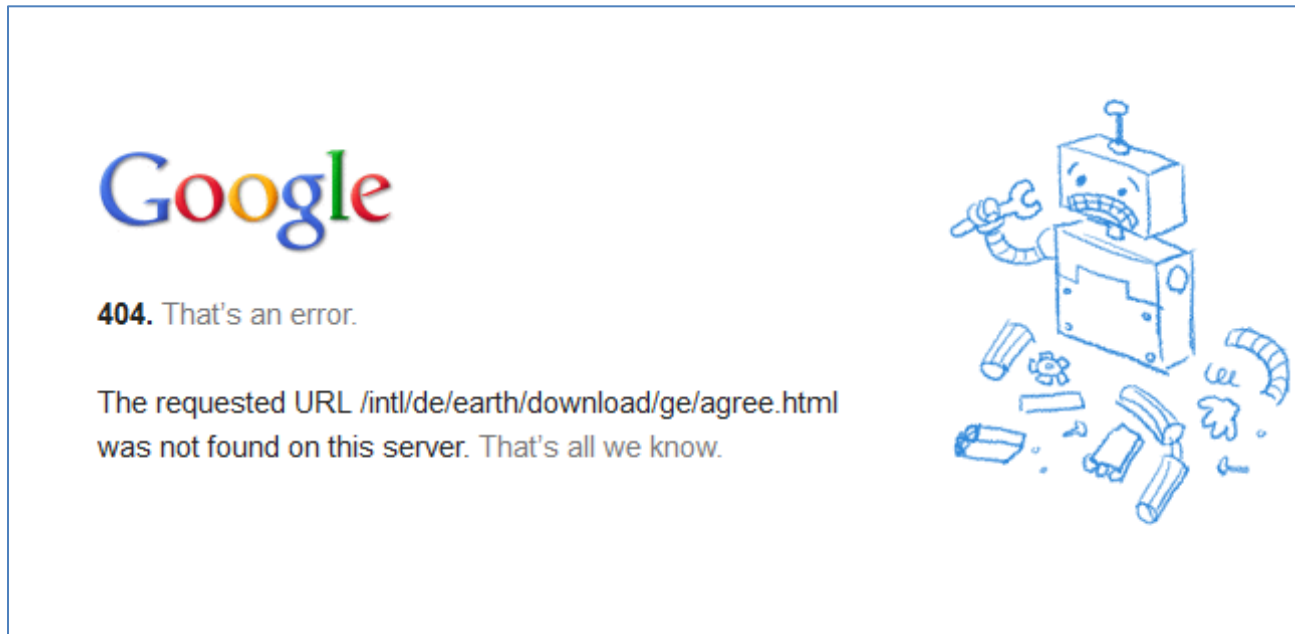
Google Earth herunterladen

Die Welt entdecken ist jetzt so einfach

Begeben Sie sich auf eine virtuelle Reise an jeden beliebigen Ort auf der Erde. Sehen Sie sich 3D-interessante Orte, lokale Geschäfte und vieles mehr.

Auf „**Google Earth herunterladen**“ klicken

Leider erscheint dann zur Zeit immer folgende Meldung:



Was heisst das???????

Zitat WIKIPEDIA:

Toter Link

(Weitergeleitet von [Error 404](#))

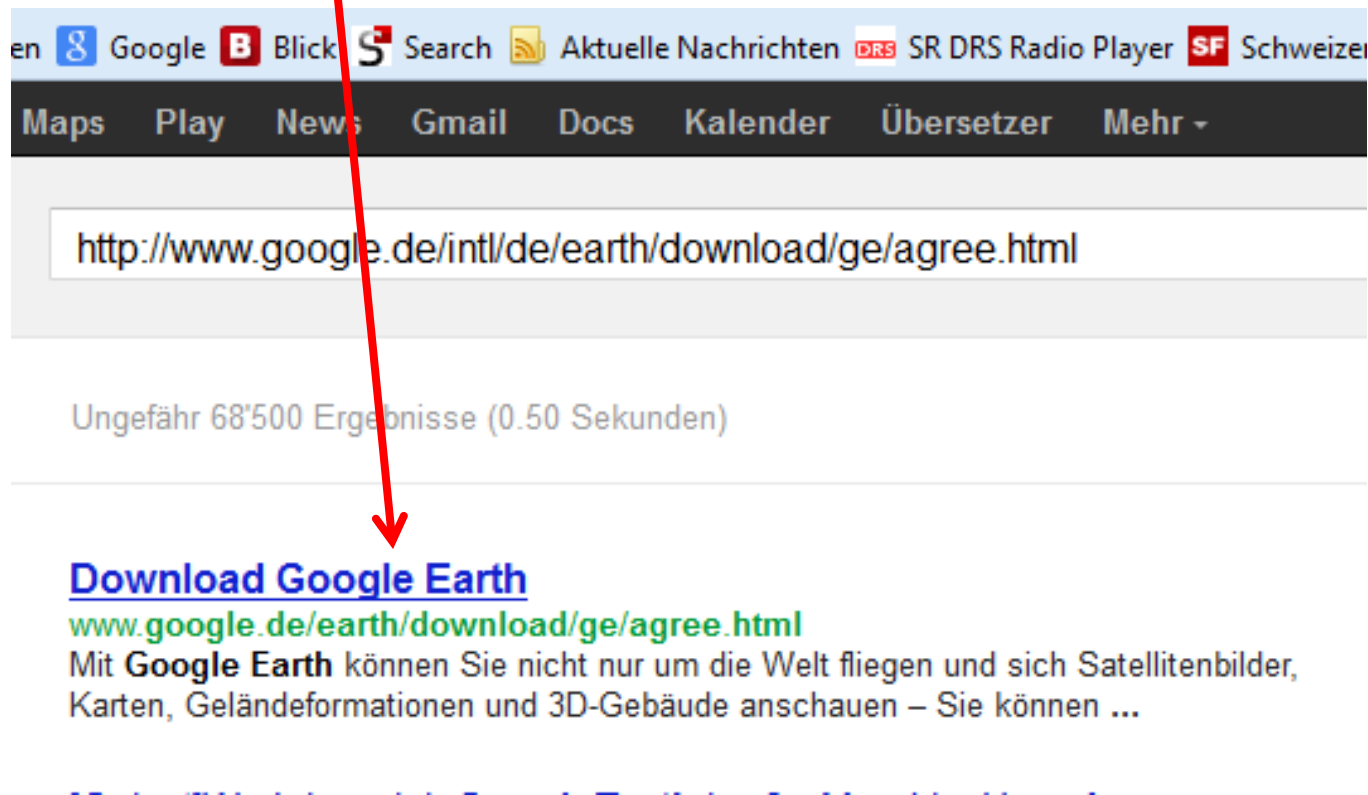
Wechseln zu: [Navigation](#), [Suche](#)

Ein **toter** oder **defekter Verweis** bzw. engl. **Link** oder auch *Dead Link* ist ein [Hyperlink](#) im [World Wide Web](#), der auf eine nicht (mehr) vorhandene [Ressource](#) (zum Beispiel eine [Webseite](#) oder [Datei](#)) zeigt. Beim Anwählen der [URL](#) eines solchen Verweises liefert der [Webserver](#) normalerweise eine [Fehlerseite](#) mit dem [HTTP-Statuscode](#) *404 Not Found*, was bedeutet, dass die angeforderte Datei nicht gefunden wurde. Ferner bezeichnet man auch Verweise, welche auf Seiten mit anderen Fehlerkennungen, wie zum Beispiel *403 Forbidden* oder *500 Server Error* oder auf einen komplett nicht erreichbaren Zielrechner verweisen, als defekte Verweise.

Wie komme ich nun trotzdem zu meinem Download?

Variante 1)

Bei Google „**Download Google Earth**“ eingeben
LINK anklicken



The screenshot shows a Google search interface. At the top, there are navigation links for Google, Blick, Search, Aktuelle Nachrichten, SR DRS Radio Player, and Schweizer. Below these are links for Maps, Play, News, Gmail, Docs, Kalender, Übersetzer, and Mehr. The search bar contains the URL <http://www.google.de/intl/de/earth/download/ge/agree.html>. Below the search bar, it says "Ungefähr 68'500 Ergebnisse (0.50 Sekunden)". The first search result is titled "Download Google Earth" in blue, with the URL www.google.de/earth/download/ge/agree.html in green. The description below the link reads: "Mit Google Earth können Sie nicht nur um die Welt fliegen und sich Satellitenbilder, Karten, Geländeformationen und 3D-Gebäude anschauen – Sie können ...". A red arrow points from the text "LINK anklicken" in the previous block to the blue link title.

Variante 2)

PC Tipp Homepage aufrufen (sehr sichere Downloads)
Google Earth in Suchfeld eingeben > Suche anklicken

The screenshot shows the PCtipp.ch website's search interface. The search bar contains 'google earth' and the 'Suche' button is highlighted with a red arrow. Below the search bar, there are radio buttons for 'Webcode', 'PCtipp.ch', and 'Web', with 'PCtipp.ch' selected. To the right, there are three magazine covers. The search results show 'Ungefähr 1.070 Ergebnisse (0,08 Sekunden)'. The first result is 'Satellite Maps' from 'www.mapsgalaxy.com/'. The second result is 'Earth - Kostenlos' from 'www.earth-dots.de/Earth-Kostenlos', with 'Kostenloser Download' highlighted in yellow and a red arrow pointing to it. The left sidebar contains a navigation menu with items like HOME, DOWNLOADS, PRAXIS & HILFE, FORUM, TESTS, PRODUKTE, NEWS, GAMES, SICHERHEIT, SPECIALS, HEFTARCHIV/PDF, E-PAPER, PARTNERCHANNEL, and PREISVERGLEICH.

Hier z.B. folgenden **LINK** anklicken

Routen & Wege

- Reiserouten
- Sonstige Routen

Google-Anzeigen

[Google Earth Maps](#)

[Google Earth](#)

[Google Earth 3D](#)

[Download
Google Earth](#)

- Was ist Earth-Dots
- Warum registrieren?
- Häufige Fragen
- Google Earth Manual

- Flugsimulator Befehle
- Welt-Quiz
- Links

Professionelle Luftbilder

und Videos aus der Drohne/18 Mpixel
Spitzenqualität, lautlos, preiswert

www.luftbild-drohne.ch

Datenschutzinfo ▶

[Zum Download von Google Earth](#)



LINK anklicken

Die Welt entdecken ist jetzt so einfach

Begeben Sie sich auf eine virtuelle Reise an jeden beliebigen Ort auf der Erde. Sehen Sie sich 3D-Gebäude, Bilder und Geländeformationen an. Erkunden Sie Städte, interessante Orte, lokale Geschäfte und vieles mehr.



[Google Earth herunterladen](#)

LINK anklicken



Von nun an muss man auf „Haken und Ösen“ achten!

Google Google Earth

Startseite Erkunden Lernen Community Hilfe

Neueste Version von Google Earth für PC, Mac oder Linux herunterladen

- Nutzen Sie Google Chrome, den schnellen, kostenlosen Browser für das moderne Web. [Weitere Informationen](#)
- Google Chrome als Standardbrowser festlegen

Mit der Installation stimmen Sie den [Datenschutzbestimmungen von Google Earth](#) und den [Datenschutzbestimmungen von Google Chrome](#) zu.

Nutzungsbedingungen für Google Maps

Mit der Nutzung von Google Maps und der über Google Maps erlangten Informationen akzeptieren Sie die [Google-Nutzungsbedingungen](#) sowie diese zusätzlichen Geschäftsbedingungen. Einzelnutzer dürfen Google Maps einschließlich lokaler Suchergebnisse, Karten und fotografischer Abbildungen ausschließlich zu persönlichen, nichtgewerblichen Zwecken nutzen. Gewerbliche Nutzer dürfen Google Maps ausschließlich zu internen Zwecken nutzen. Eine gewerbliche Verbreitung ist nicht zulässig, ausgenommen der Zugriff auf und die Anzeige von Kartendaten über die [Google Maps API](#) entsprechend den allgemeinen Geschäftsbedingungen für das API.

Inhalte von Drittanbietern

Der Service Google Maps beinhaltet Suchergebnisse wie Brancheneinträge, Bilder und zugehörige Informationen, die von Drittanbietern bereitgestellt werden. Darüber hinaus haben Sie Zugriff auf weitere Drittanbieter-Inhalte, die in

► Benutzerdefinierte Installation von Google Earth mit der [erweiterten Einrichtungsoption](#)

Zustimmen und herunterladen

Empfehlung:

Diese beiden Haken entfernen

ACHTUNG:

Bei allen Downloads von Programmen auf solche Haken achten z.B.:
AVIRA
Adobe Reader
Etc.

Neueste Version von Google Earth für PC, Mac oder Linux herunterladen

- Nutzen Sie Google Chrome, den schnellen, kostenlosen Browser für das moderne Web. [Weitere Informationen](#)
- Google Chrome als Standardbrowser festlegen

Mit der Installation stimmen Sie den [Datenschutzbestimmungen von Google Earth](#) zu.

Nutzungsbedingungen für Google Maps

Mit der Nutzung von Google Maps und der über Google Maps erlangten Informationen akzeptieren Sie die [Google-Nutzungsbedingungen](#) sowie diese zusätzlichen Geschäftsbedingungen. Einzelnutzer dürfen Google Maps einschließlich lokaler Suchergebnisse, Karten und fotografischer Abbildungen ausschließlich zu persönlichen, nichtgewerblichen Zwecken nutzen. Gewerbliche Nutzer dürfen Google Maps ausschließlich zu internen Zwecken nutzen. Eine gewerbliche Verbreitung ist nicht zulässig, ausgenommen der Zugriff auf und die Anzeige von Kartendaten über die [Google Maps API](#) entsprechend den allgemeinen Geschäftsbedingungen für das API.

Inhalte von Drittanbietern

Der Service Google Maps beinhaltet Suchergebnisse wie Brancheneinträge, Bilder und zugehörige Informationen, die von Drittanbietern bereitgestellt werden. Darüber hinaus haben Sie Zugriff auf weitere Drittanbieter-Inhalte, die in

▼ Benutzerdefinierte Installation von Google Earth mit der erweiterten Einrichtungsoption

Neueste Version (6.2) Vorherige Version (6.1)

Google Earth gestatten, empfohlene Updates automatisch zu installieren

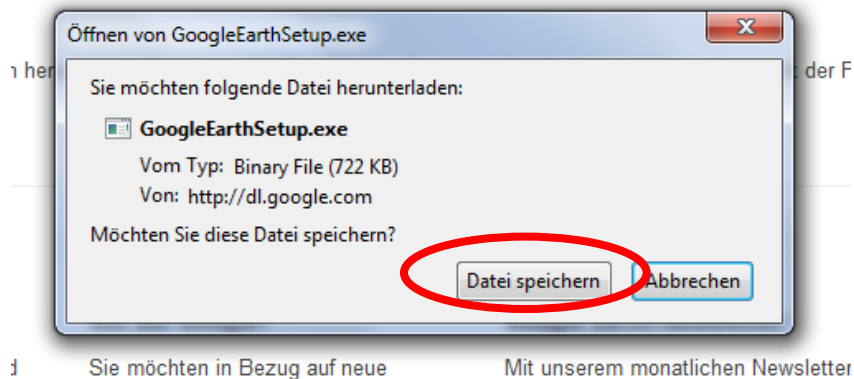
Google Earth für alle Nutzerprofile freigeben. Administratorrechte erforderlich

Zustimmen und herunterladen

Auf „erweiterte Einrichtungsoption“ klicken

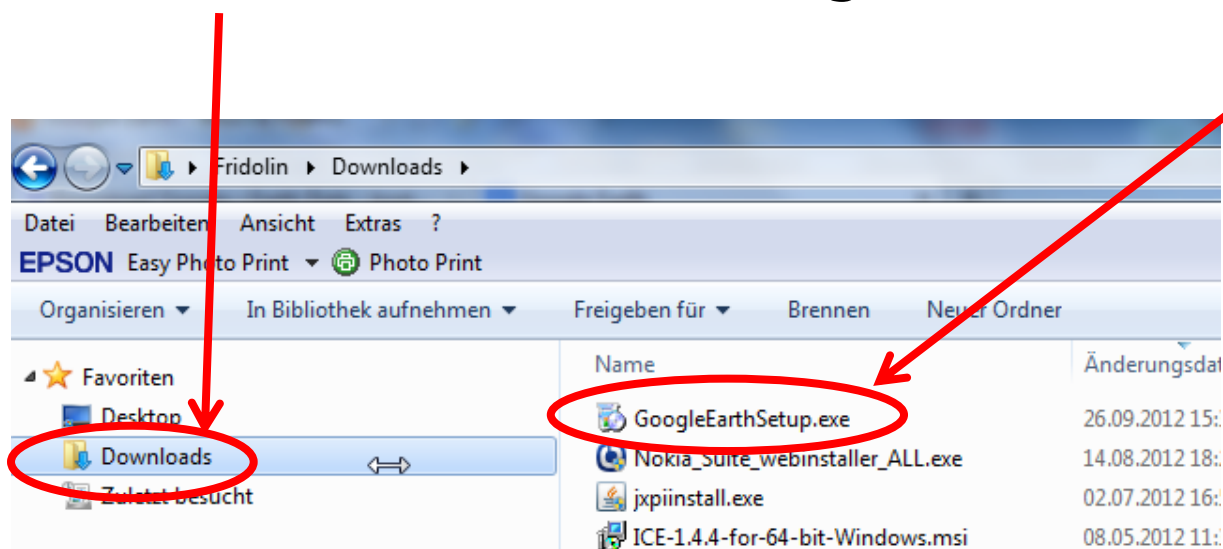
Empfehlung:

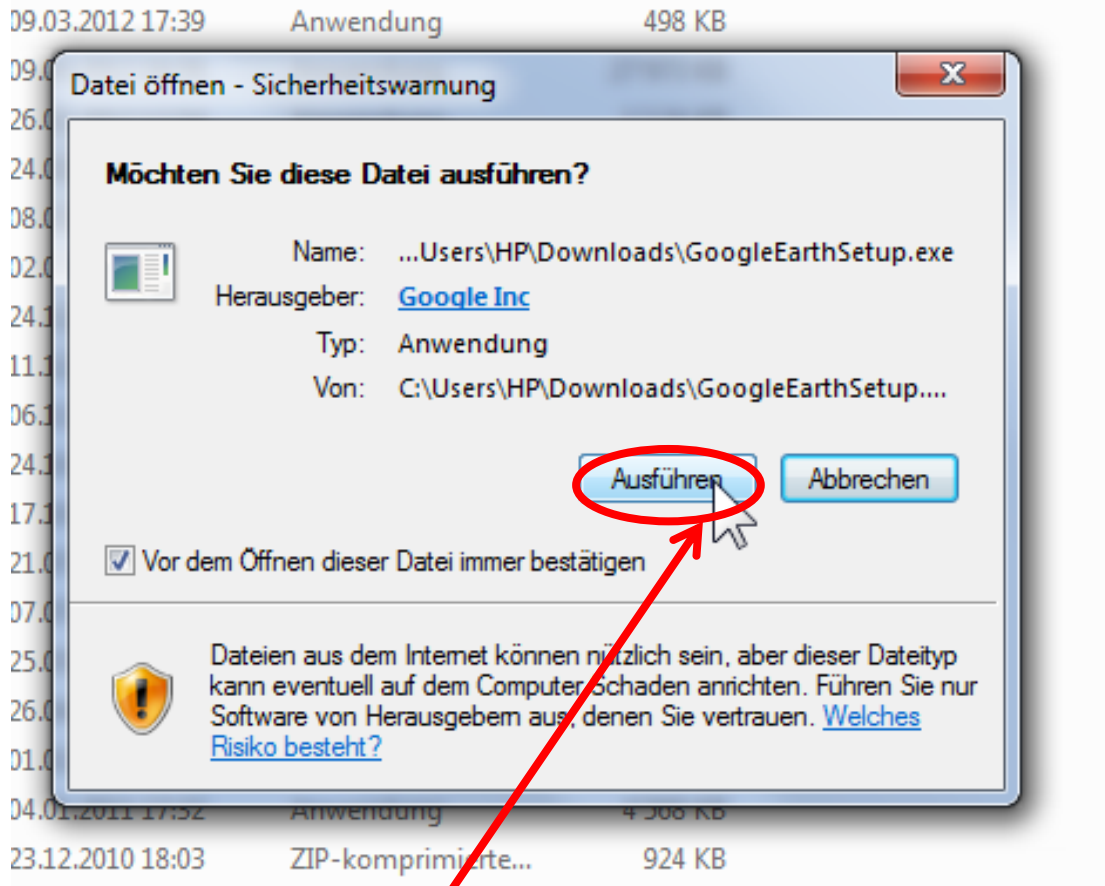
Diese beiden Haken können so belassen werden, weil sinnvoll



Je nach Einstellung des Computers werden „.exe“ Dateien in den „Downloads“ gespeichert oder gleich ausgeführt.

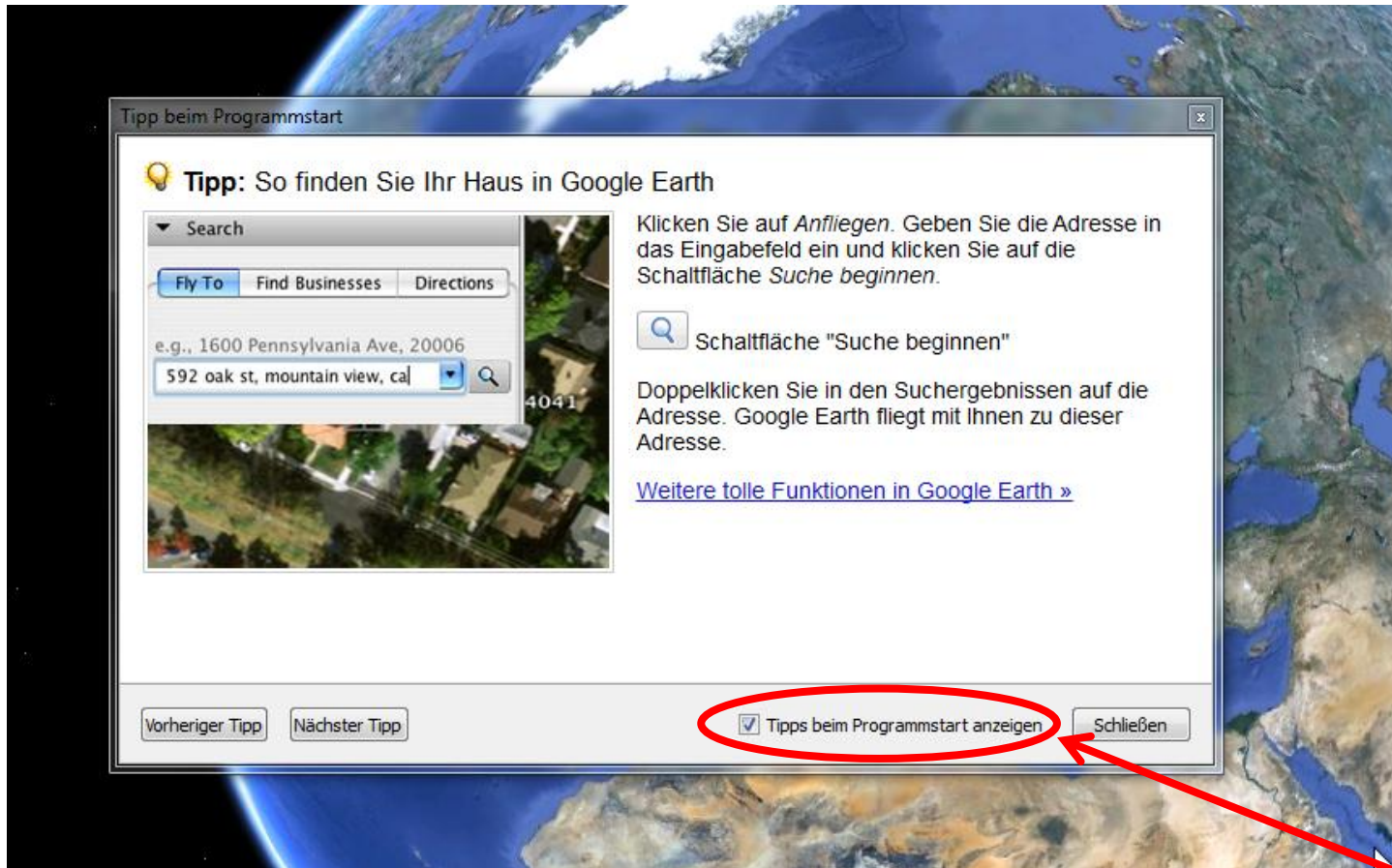
Im Download Ordner die gewünschte Datei doppelklicken





Auf „**Ausführen**“ klicken

Dann erscheint noch die obligate **Sicherheitsmeldung** von Microsoft (Kein Printscreen möglich)
Auch hier wieder zustimmen

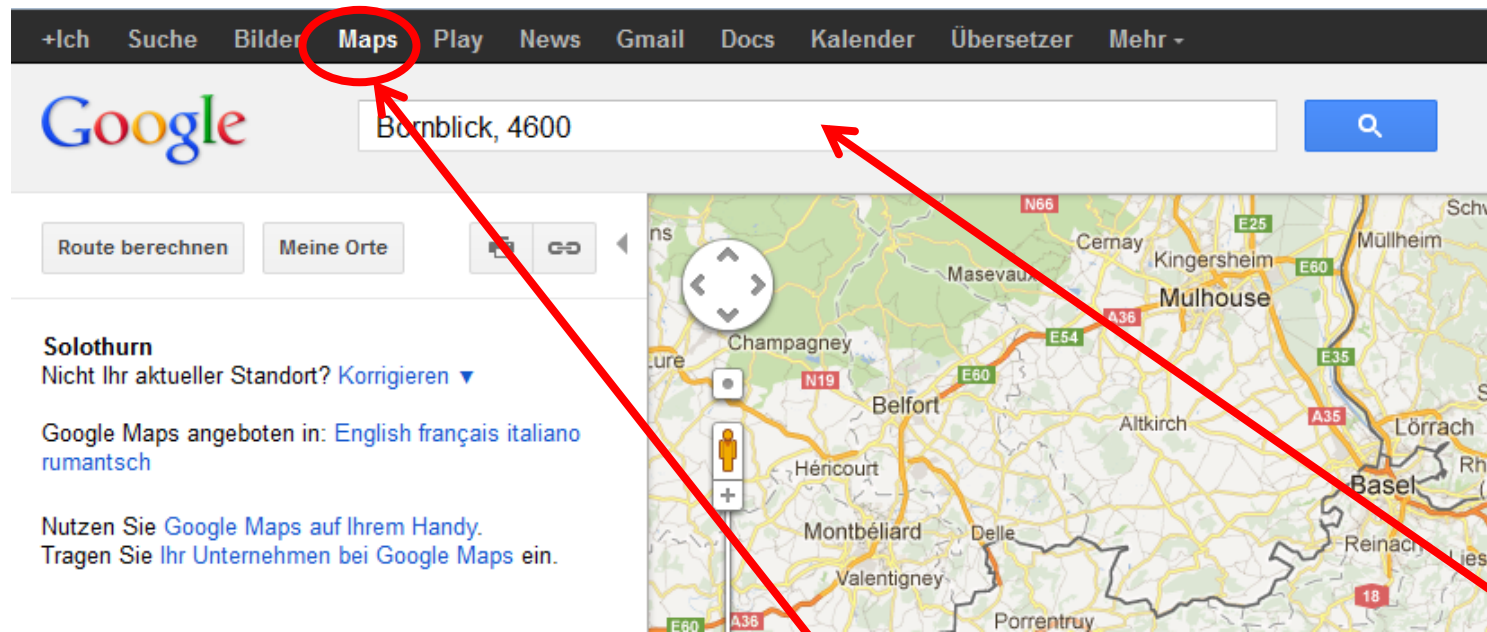


TIPPS entweder bei jedem Start anzeigen lassen, oder den Haken entfernen

Endlich kann die Weltreise gestartet werden!

Live Demo folgt

Eine sehr gute aber etwas abgespeckte Version ist „**Google Maps**“, die vor allem sehr hilfreich ist als Suchfunktion für Orte oder Adressen, und als Routenplaner



Auf der Google Homepage „**Maps**“ anklicken, und z.B. eine gewünschte Adresse eingeben

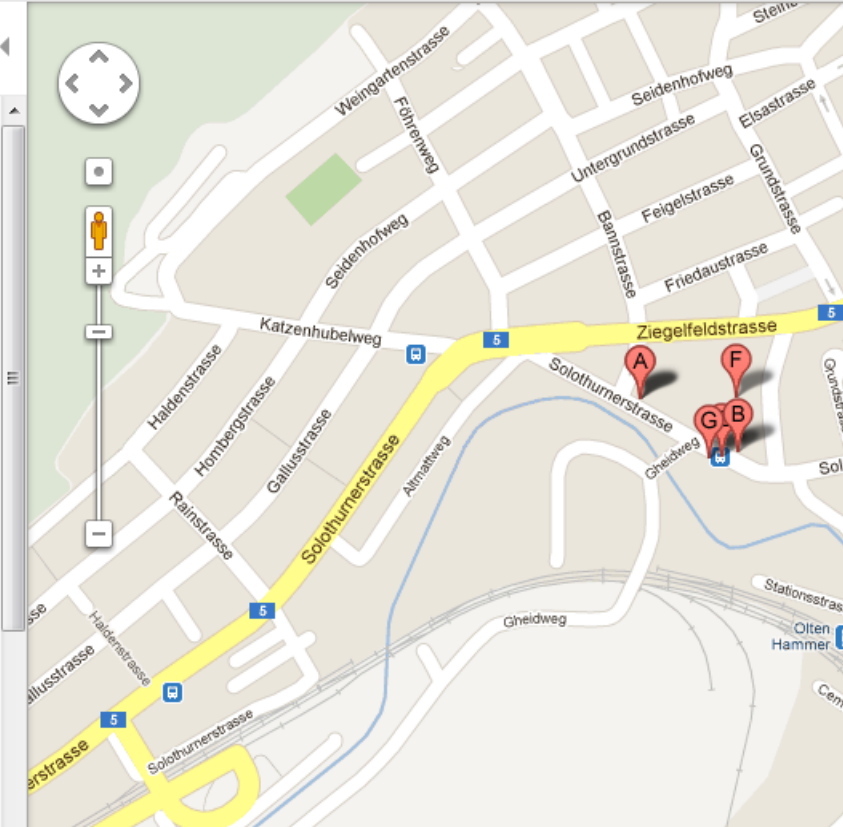
+Ich Suche Bilder Maps Play News Gmail Docs Kalender Übersetzer Mehr >

Google

Route berechnen Meine Orte

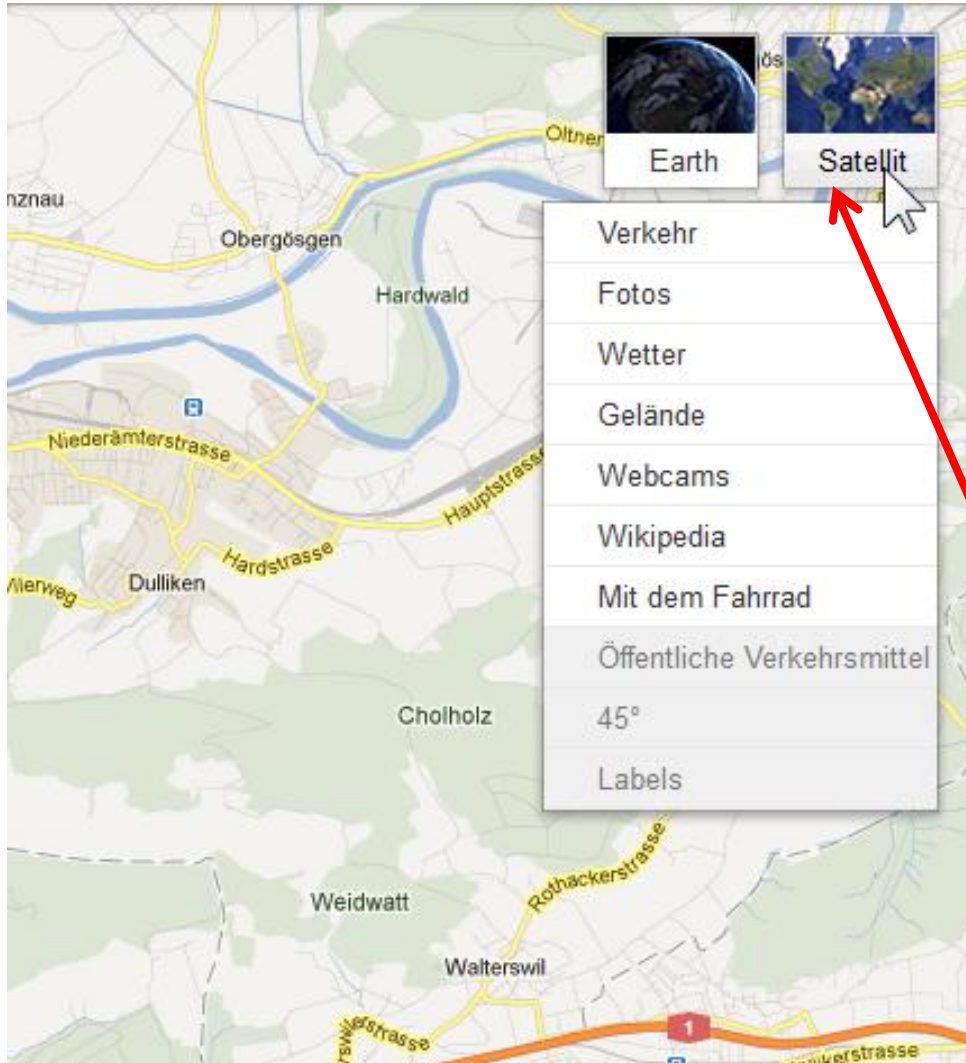
Bornblick, in der Nähe von Olten

- A** **Medizinisches Kleintierzentrum Bornblick**
★ Solothurnerstrasse 86, 4600 Olten
062 213 05 55 · mkb-kleintierzentrum.ch 
- B** **Restaurant Bornblick** ▾
★ Solothurnerstrasse 70, 4600 Olten
062 311 00 00
- C** **Tiermedizinisches Zentrum Bornblick AG** ▾
★ Solothurnerstrasse 86, 4600 Olten
062 213 81 81
- D** **Bornblick AG** ▾
★ Zielemgasse 16, 4600 Olten
- E** **Olten, Bornblick** ▾
★ Schweiz
sbb.ch



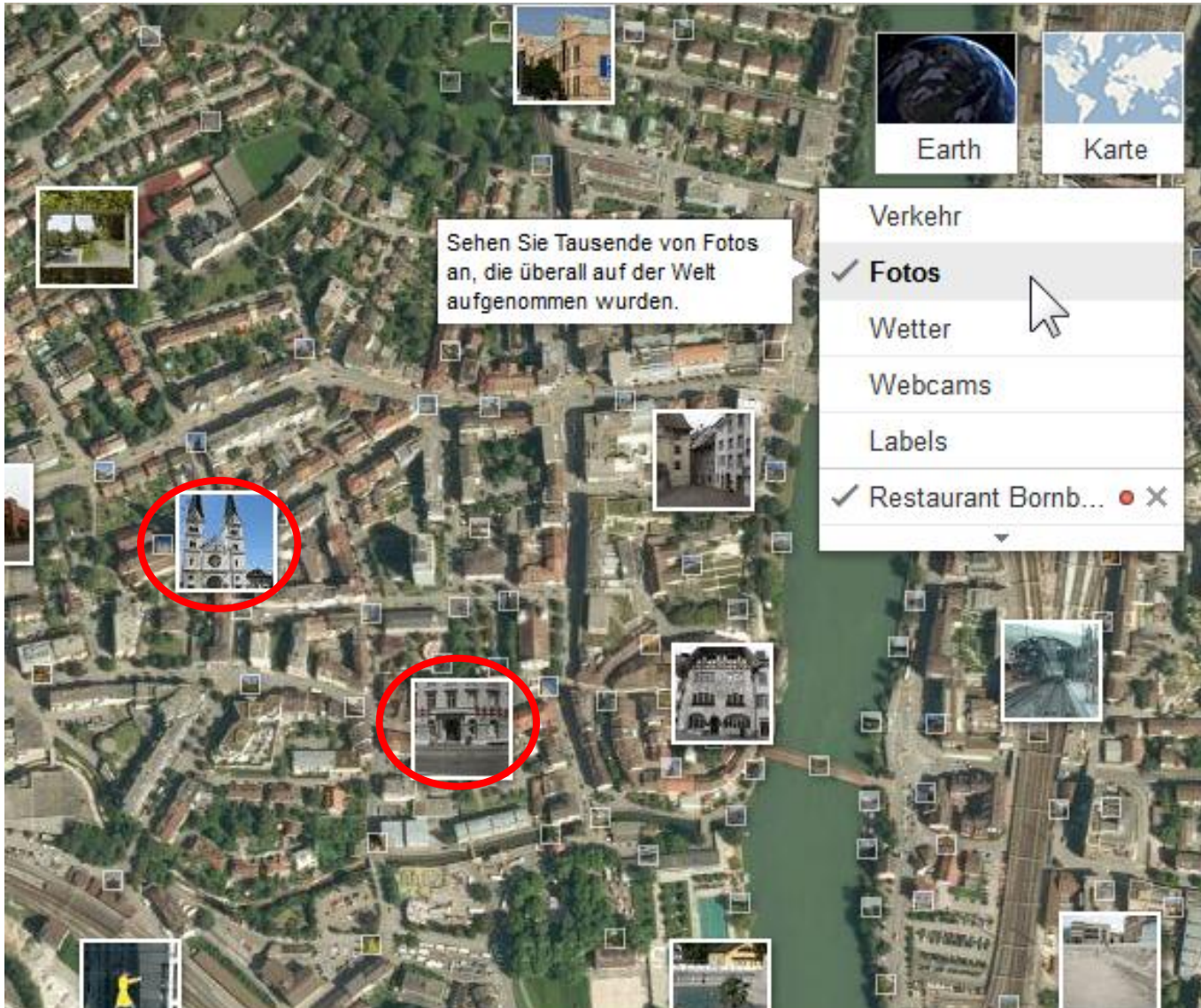
Gewünschten **LINK** anklicken

Je genauer die Eingabe, desto weniger Auswahlmöglichkeiten erscheinen



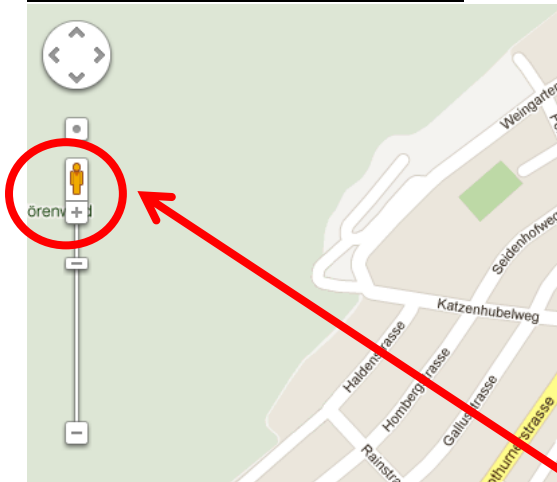
Zusätzliche Funktionen:

„**Satellit**“ mit den 3D Bildern, und die zusätzlichen LINKS auf „**Verkehr**“, „**Fotos**“ etc.

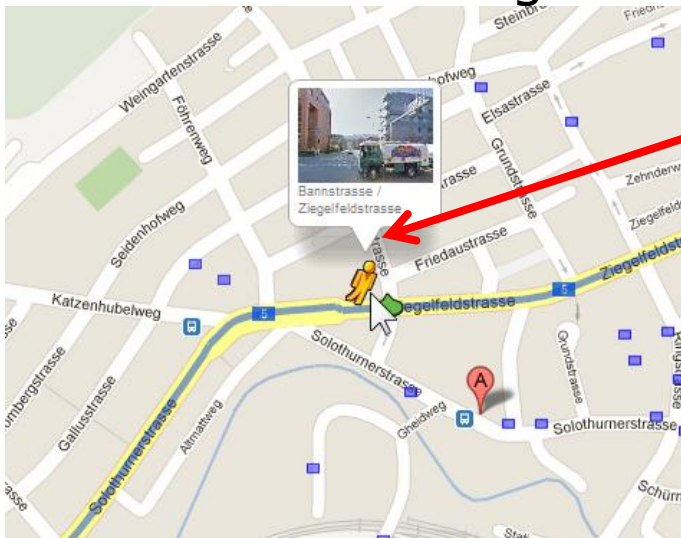


z.B. Fotos von Olten, die bei Bedarf auch als Grafik kopiert und irgendwo eingefügt werden können

Street view:



Das Street view Männchen kann über die Karte gezogen werden bis Bilder angezeigt werden. So kann man die Routen finden und auf diesen „fahren“ die Street view aufgezeichnet hat



Telefonbücher im Internet

Momentan ist **SEARCH** sicher die kompletteste Anwendung und gehört unbedingt auf die Favoriten-Leiste

The screenshot shows a Google search interface. At the top, there is a navigation bar with links: +Ich, Suche, Bilder, Maps, Play, News, Gmail, Docs, Kalender, Übersetzer, Mehr. Below this is the Google logo and a search bar containing the text 'search'. A red arrow points from the search bar down to the search results. The search results show 'Suche' with 'Ungefähr 23'020'000'000 Ergebnisse (0.13 Sekunden)'. Under the 'Web' category, the first result is 'Die Schweizer Suchmaschine - search.ch' with the URL 'www.search.ch/'. A second red arrow points from this link back up to the search bar. Other results include 'Telefonbuch', 'Routenplaner', 'Map Search', 'Niederschläge', 'Wetter', and 'Die Schweizer Suchmaschine'.

Bei Google „**search**“ eingeben und suchen / über den folgenden **LINK** anklicken

Folgende Anwendungen stehen bei **SEARCH** zur Verfügung:

The screenshot shows the homepage of search.ch. At the top, there is a navigation bar with links to 'Computeria Olten', 'Google', 'Blick', 'Search', 'Aktuelle Nachrichten', 'SR DRS Radio Player', 'Schweizer Fernsehen', and 'Oltner Tagblatt'. Below this is the search.ch logo and the tagline 'Die Schweizer Suchmaschine'. A search bar is present with the placeholder text 'z.B. karte appenzell' and a 'Suchen' button. To the right of the search bar are links for 'Übersicht' and 'Meine Module'. Below the search bar is a grid of 15 service icons arranged in three rows and five columns:

- Row 1: Telefonbuch, Karte, Routenplaner, Fahrplan, Websuche
- Row 2: Meine Module, Wetter, Nachrichten, Kino, TV
- Row 3: Immobilien, Jobs / Stellen, Doodle, Unser Blog, Mobile Apps

Eigentlich ALLES was man braucht, auf 1 Seite

4 Einträge

Wer/was **bornblick** Wo **olten**

4 Einträge [Auf Karte zeigen](#)

- Tierarzt, Notfalldienste, Tiergesundheitspraxis, ...
[MEDIZINISCHES KLEINTIERZENTRUM BORNBLICK](#)
Dr. med. vet. Kleintierpraxis, Tierapotheke und Vetshop - 24h-Notfalldienst ...
 Solothurnerstrasse 86, 4600 Olten/SO
062 213 05 55 * [Details anzeigen](#)
- Restaurant
[Restaurant Bornblick](#)
 Solothurnerstrasse 70, 4600 Olten/SO
062 311 00 00 * [Details anzeigen](#)
- Residenz, Altersheim, Heim, ...
[Senevita Residenz Bornblick](#)
Senevita-Gruppe
 Solothurnerstrasse 70, 4600 Olten/SO
062 311 00 00 * [Details anzeigen](#)
- Tierarzt
[Büttiker Richard](#)
Dr. med. vet. Grosstierpraxis
 Solothurnerstrasse 86, 4600 Olten/SO
062 213 81 81 * [Details anzeigen](#)
 Name: MEDIZINISCHES KLEINTIERZENTRUM BORNBLICK

Internationale Telefonbücher können ebenfalls aufgerufen werden

Kanton

Telefon-Nr.

Privat Firma

Internationale Suche

[Deutschland](#), [Frankreich](#), [Italien](#), [Österreich](#), [Grossbritannien](#), [USA](#) und [92 weitere Länder](#)

Im „**Telefonbuch**“ das Gewünschte eingeben

ACHTUNG:

Die Ortschaft oder PLZ nicht ins „wer/was“ Feld eingeben sondern unter „Ort“

4 Einträge ⓘ
Wer/was Wo Privat Firma

Anzeigen
Restaurant, Egerkingen
McDonald's Familienrestaurant Tel. +41 62 398 08 08
Bei McDonald's ist der Service flink und freundlich.
www.mcdonalds.ch | [Adresse](#)

Restaurant, Olten
Restaurant Aarhof Olten Tel. 062 212 88 62
Ein Traditionsreicher Name seit Jahrzehnten - 5 Minuten vom Bahnhof Olten
www.aarhof.ch | [Adresse](#)

Residenz, Altersheim, Heim, Alters- und Pflegeheim, Alterssiedlung, Alterswohnung, Restaurant
Senevita Residenz Bornblick
Senevita-Gruppe
Solothurnerstrasse 70
4600 Olten/SO
Tel. 062 311 00 00 *
Fax 062 311 00 10 *
www.residenz-bornblick.ch
bornblick@senevita.ch
* Wünscht keine Werbung

Produkte, Dienstleistungen
Wohnungen, betreutes Wohnen
Gastronomie, Pflege

-
-
-
-
-
-
-

Datenquelle: Swisscom Directories AG

[Karte: Übersicht](#)



[Karte: Detailansicht](#)



Gewünschten **LINK** anklicken

„LOCAL“

„Local.ch“ bietet ähnliches wie „search“, hat aber noch eine Rubrik „Gelbe Seiten“ mit hilfreichen Adressen aller Art

The screenshot shows the top navigation bar of the local.ch website. The logo 'local.ch' is on the left, followed by a blue button 'einfach finden'. To the right, there are language links 'de | fr | it | en'. Below these are navigation links: 'Finden', 'Telefonbuch', 'Die Gelben Seiten', 'Immobilien', and 'Karte'. A red circle highlights 'Die Gelben Seiten', with a red arrow pointing from the text above to it. Below the navigation bar is a search area with the title 'Namen oder Nummern finden' and a link for 'Erweiterte Suche'. There are two input fields: 'Wer?' with the example 'z.B. Müller, Bar Odeon oder 044 308 68 68' and 'Wo?' with the example 'z.B. Luzern, 5700 oder Bergstrasse'. A blue 'Finden' button with a magnifying glass icon is on the right.

The screenshot shows the 'Grösste Städte' section. It features a list of cities in two columns. The first column includes: Basel, Bern, Biel/Bienne, Chaux-de-Fonds, La, Chur, Freiburg, Genf, Köniz, Lausanne, and Lugano. The second column includes: Luzern, Neuenburg, Schaffhausen, Sion, St. Gallen, Thun, Uster, Vernier, Winterthur, and Zürich. At the bottom of the list is a link '> Alle Orte A-Z'.

The advertisement features a woman in a white top and light-colored pants leaning against a white Fiat 500. The text reads: 'Pimp your Karma!' in a stylized font, followed by 'und fahre 1 Jahr Fiat 500 erdgas turbo Cabrio'. In the bottom right corner, there is a green logo for 'erdgas biogas'.

Telefonbuch der Schweiz

Der Name kündigt zwar Grosses an, aber man landet umgehend auf der Seite von „**search**“

The screenshot shows a web browser window with the address bar containing 'www.telefon.ch'. The page header includes the 'telefon.ch' logo and a red banner with the text 'Das ist ein Versprechen. We Try Harder. avis.ch AVIS'. Below the banner, there is a search input field with the text '4'206'800 Einträge' and a search button. The main content area features the 'search.ch' logo and a navigation menu with tabs for 'Start', 'Telefonbuch', 'Karte', 'Routenplaner', 'Wetter', and 'Nachrichten'. The 'Telefonbuch' tab is selected, and the search input field is active.